

UCHWAŁA NR V/51/2019
RADY GMINY BIAŁACZÓW

z dnia 29 marca 2019 r.

w sprawie ustanowienia użytków ekologicznych

Na podstawie art. 18 ust. 2 pkt 15 ustawy z dnia 8 marca 1990 r. o samorządzie gminnym (Dz. U. z 2018 r., poz. 994, 1000, 1349, 1432, 2500) oraz art. 44 ust. 1, 2, 3a i art. 45 ust. 1 i 2 ustawy z dnia 16 kwietnia 2004 r. o ochronie przyrody (Dz. U. z 2018 r., poz. 1614, 2244 i 2340), po uzgodnieniu z Regionalnym Dyrektorem Ochrony Środowiska w Łodzi uchwała się co następuje:

§ 1. Na terenie Gminy Białaczów, na gruntach Skarbu Państwa pozostających w zarządzie Nadleśnictwa Opoczno, obręb Opoczno, leśnictwo Sitowa – ustanawia się użytki ekologiczne:

- 1) „Piasetnica” o powierzchni 0,56 ha, oddział 238b i 238c działka nr ewid.70/2, obręb Kuraszków;
- 2) „Na Błotku” o powierzchni 0,14 ha, oddział 239Ba, działka nr ewid.413/2, obręb Parczówek.

§ 2. Celem ochrony użytków ekologicznych wymienionych w § 1 jest ochrona bagien oraz naturalnego rozlewiska rzeki Drzewiczki z zachowaniem walorów przyrodniczych i krajobrazowych, utrzymanie różnorodności biologicznej, pozostałości naturalnych ekosystemów na wskazanych obszarach.

- 1) Położenie użytków ekologicznych o których mowa w § 1 określone zostało na mapach stanowiących załączniki od nr 1 do nr 2 do niniejszej uchwały;
- 2) Opis granic użytku został określony w wykazie współrzędnych punktów załamania granic, stanowiącym załącznik nr 3 do niniejszej uchwały.

§ 3. W stosunku do użytków ekologicznych, o którym mowa w § 1, wprowadza się następujące zakazy:

- 1) niszczenia, uszkodzenia lub przekształcania obszaru;
- 2) wykonywania prac ziemnych trwale zniekształcających rzeźbę terenu, z wyjątkiem prac związanych z zabezpieczeniem przeciwsztorowym lub przeciwpowodziowym albo budową, odbudową, utrzymywaniem, remontem lub naprawą urządzeń wodnych;
- 3) uszkodzenia i zanieczyszczenia gleby;
- 4) dokonywania zmian stosunków wodnych, jeżeli zmiany te nie służą ochronie przyrody albo racjonalnej gospodarce rolnej, leśnej, wodnej lub rybackiej;
- 5) likwidowania, zasypywania i przekształcania naturalnych zbiorników wodnych, starorzeczy oraz obszarów wodno-błotnych;
- 6) zmiany sposobu użytkowania ziemi;
- 7) umyślnego zabijania dziko występujących zwierząt, niszczenia nor, legowisk zwierzęcych oraz tarłisk i złożonej ikry, z wyjątkiem amatorskiego połowu ryb oraz wykonywania czynności związanych z racjonalną gospodarką rolną, leśną, rybacką i łowiecką;
- 8) zbioru, niszczenia, uszkodzenia roślin i grzybów na obszarach użytków ekologicznych, utworzonych w celu ochrony stanowisk, siedlisk lub ostoi roślin i grzybów chronionych;
- 9) umieszczania tablic reklamowych.

§ 4. Nadzór nad użytkowaniem sprawuje Nadleśniczy Nadleśnictwa Opoczno.

§ 5. Wykonanie Uchwały powierza się Wójtowi Gminy Białaczów.

§ 6. Uchwała wchodzi w życie po upływie 14 dni od dnia ogłoszenia w Dzienniku Urzędowym Województwa Łódzkiego.



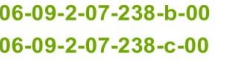

Przewodnicząca Rady Gminy

Elżbieta Lasota

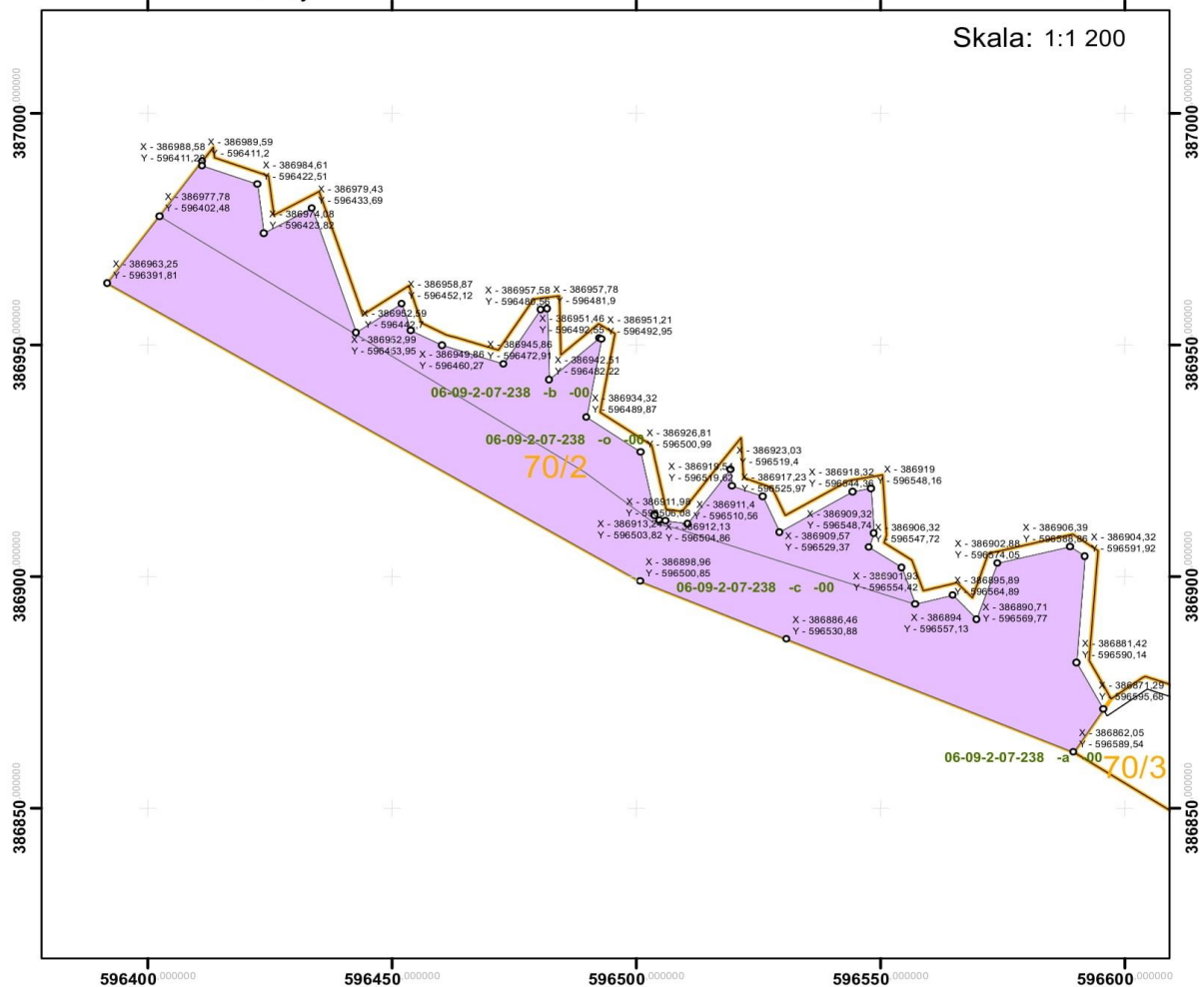
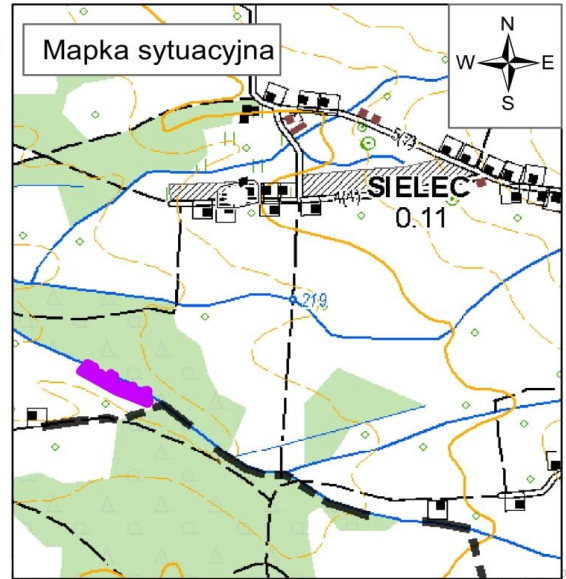
Załącznik Nr 1 do uchwały Nr V/51/2019
 Rady Gminy Białaczów
 z dnia 29 marca 2019 r.

Nazwa użytku: "Piasetnica"
 Mapa przebiegu granic użytków ekologicznych
 oraz współrzędne załamania granicy
 wygenerowane z leśnej mapy numerycznej
 Nadleśnictwa Opoczno
 stan na 14.02.2019r.

LEGENDA:



-  granice użytków ekologicznych
-  punkty załamania granic
użytków ekologicznych
wraz ze współrzędnymi
-  adres leśny
06-09-2-07-238-b-00
06-09-2-07-238-c-00
-  numer działki
ewidencyjnej
70/2

0 5 10 20 30 40
 Metry



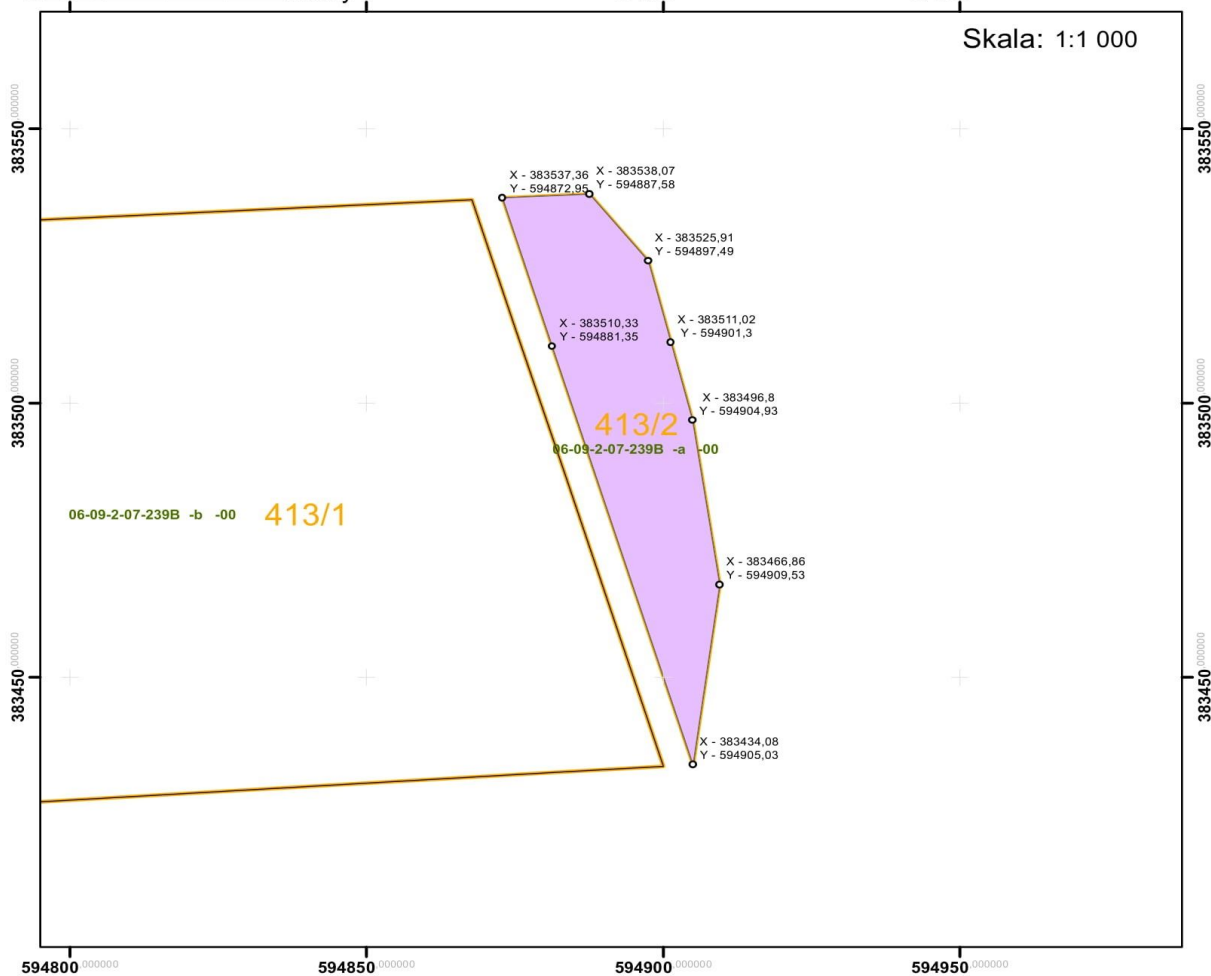
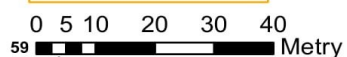
Nazwa użytku: "Na Błotku"
Mapa przebiegu granic użytków ekologicznych
oraz współrzędne załamania granicy
wygenerowane z leśnej mapy numerycznej
Nadleśnictwa Opoczno
stan na 14.02.2019r.

LEGENDA:

-  granice użytków ekologicznych
-  punkty załamania granic użytków ekologicznych wraz ze współrzędnymi

 06-09-2-07-239B-a-00 adres leśny

 413/2 numer działki ewidencyjnej



Załącznik Nr 3 do uchwały Nr V/51/2019

Rady Gminy Białaczów

z dnia 29 marca 2019 r.

Nazwa użytku	Numer punktu załamania granicy	Współrzędne punktów załamania granicy (PL-1992)	
		X	Y
„Piasetnica”	1	386963,25	596391,81
	2	386898,96	596500,85
	3	386886,46	596530,88
	4	386862,05	596589,54
	5	386871,29	596595,68
	6	386881,42	596590,14
	7	386904,32	596591,92
	8	386906,39	596588,86
	9	386902,88	596574,05
	10	386890,71	596569,77
	11	386895,89	596564,89
	12	386894	596557,13
	13	386901,93	596554,42
	14	386906,32	596547,72
	15	386909,32	596548,74
	16	386919	596548,16
	17	386918,32	596544,36
	18	386909,57	596529,37
	19	386917,23	596525,97
	20	386919,54	596519,62
	21	386923,03	596519,4
	22	386911,4	596510,56
	23	386911,98	596506,08
	24	386912,13	596504,86
	25	386913,24	596503,82
	26	386913,44	596503,78
	27	386926,81	596500,99
	28	386934,32	596489,87
	29	386951,21	596492,95
	30	386951,46	596492,55
	31	386942,51	596482,22
	32	386957,78	596481,9
	33	386957,58	596480,56
	34	386945,86	596472,91
	35	386949,86	596460,27
	36	386952,99	596453,95
	37	386958,87	596452,12
	38	386952,59	596442,7
	39	386979,43	596433,69
	40	386974,08	596423,82
	41	386984,61	596422,51
	42	386988,58	596411,28
	43	386989,59	596411,2
	44	386977,78	596402,48
	45=1	386963,25	596391,81

„Na Błotku”	1	383537,36	594872,95
	2	383510,33	594881,35
	3	383434,08	594905,03
	4	383466,86	594909,53
	5	383496,80	594904,93
	6	383511,02	594901,30
	7	383525,91	594897,49
	8	383538,07	594887,58
	9=1	383537,36	594872,95

Uzasadnienie

w sprawie ustanowienia użytków ekologicznych na terenie Gminy Białaczów w leśnictwie Sitowa

Do Urzędu Gminy w Białaczowie wpłynął wniosek Nadleśnictwa Opoczno, Sitowa 15, 26-300 Opoczno o ustanowienie użytków ekologicznych w leśnictwie Sitowa, Gmina Białaczów, oddział 238b i 238c, działka ewidencyjna 70/2 obręb ewidencyjny Kuraszków o powierzchni 0,56 ha, oddział 239Ba działka ewidencyjna 413/2 obręb ewidencyjny Parczówek o powierzchni 0,14 ha.

Ustawową kompetencją Rady Gminy wynikającą z art.44 ust.1 ustawy z dnia 16 kwietnia 2004r, ochronie przyrody jest ustanawianie form ochrony przyrody. Jedną z form ochrony przyrody jest użytek ekologiczny. Zgodnie z art.42 ww. ustawy o ochronie przyrody, użytek ekologiczny to zasługująca na ochronę pozostałość ekosystemów mających znaczenie dla zachowania różnorodności biologicznej – naturalne zbiorniki wodne, śródpolne i śródleśne oczka wodne, kępy drzew i krzewów, bagna, torfowiska, wydmy, płaty nieużytkowanej roślinności, starorzecza, wychodnie skalne, skarpy, kamieńce, siedliska przyrodnicze oraz stanowiska rzadkich lub chronionych gatunków roślin, zwierząt i grzybów, ich ostoje oraz miejsca rozmnażania lub miejsca sezonowego przebywania.

Proponowane użytek ekologiczny „Piasetnica” na dz. nr 70/2 położone w sąsiedztwie cieką wodnego, gdzie przedmiot ochrony stanowi bagno, mają znaczenie dla zachowania różnorodności biologicznej i są pozostałościami naturalnych ekosystemów. Są to zabagnione, podmokłe i okresowo zalewane łąki z bogatą roślinnością wodną i bagienną m.in. knieć błotna, kosaciec żółty. Ponadto takie warunki siedliskowe i występująca tu roślinność stwarzają dogodne warunki do występowania gatunków zwierząt z nimi związanych.

Proponowany użytek ekologiczny „Na Błotku” na dz. nr 413/2 położony w sąsiedztwie rzeki Drzewiczka, gdzie przedmiot ochrony stanowi bagno oraz naturalne rozlewiska rzeki Drzewiczka, zakończony wysoką skarpią o dużych walorach krajobrazowych - ma znaczenie dla zachowania różnorodności biologicznej i jest pozostałością naturalnych ekosystemów.

Projekt uchwały został uzgodniony przez Regionalnego Dyrektora Ochrony Środowiska w Łodzi

Wobec powyższego podjęcie niniejszej uchwały jest uzasadnione.