

MAPA
DO CELÓW PROJEKTOWYCH
w skali 1:500

województwo łódzkie
powiat opoczyński
gmina 100701_2 Białaczów
obręb 0003 Miedzna Drewniana dz.nr 1240
GN.1.6640.2.

Układ współrzędnych "2000"
Seksja: 7.153.14.14.3, 14.19.1
Poziom odniesienia "60"

Granice działki zostały przyjęte na podstawie
ewidencji gruntów.

Mapa została wykonana bez ustalenia obciążeń
służebnościami gruntowymi
Mapa służy do celów projektowych w zakresie
opracowania i stanowi załącznik do projektu w ZUD
Stan aktualności na dzień
Niniejszą mapę na podstawie mapy syt-wys.
w skali 1:1000 – ukł. 1965,
seksja nr 133.233.034, opracowała:

OPOCZYŃSKA PRACOWNIA
GEODEZYJNO – KARTOGRAFICZNA
Zbigniew Jurowski
ul. Inowłodzka 11, 26–300 Opoczno
tel. 44 755 29 85, 502 40 88 68
geodetaopoczno@onet.eu

GEODETA
wykonał: *Ewelina Białuska*
inż. Ewelina Białuska

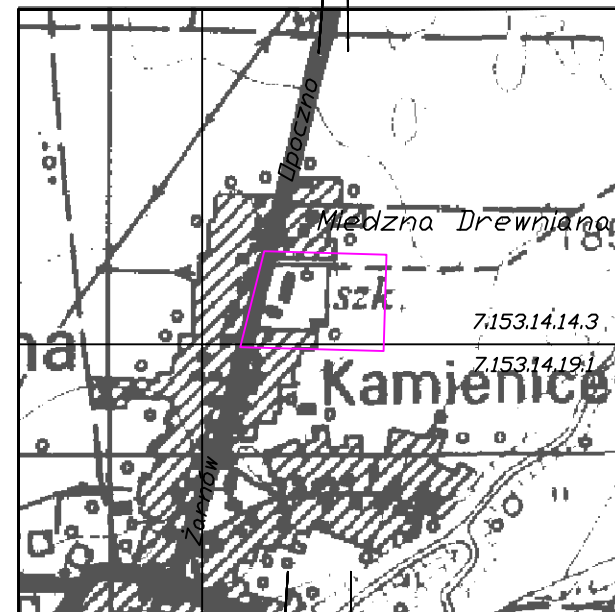
KIEROWNIK
GEODETA UPRAWNIŃCZONY
sprawdził: *Zbigniew Jurowski*
Upr. MGR/IB Nr 11076

Opoczno, dn. 21.04.2015 r.

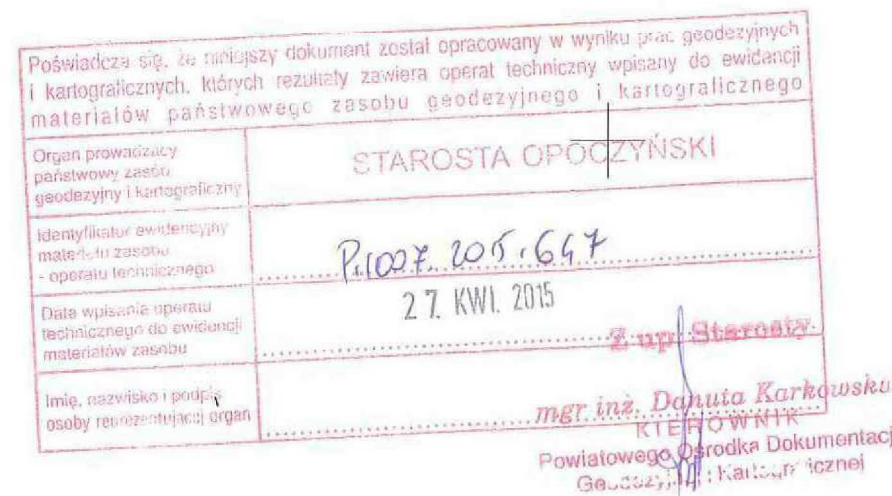
Nie wyklucza się istnienia w terenie innych nie wykazanych
na niniejszej mapie urządzeń podziemnych, które nie były
zgłoszone do inwentaryzacji lub o których brak jest
informacji w instytucjach branżowych.

Punkty osnowy geodezyjnej podlegają ochronie
(ustawa z dnia 17.05.1989 – Prawo Geodezyjne
i Kartograficzne. Rozporządzenie Ministra
Spraw Wewnętrznych i Administracji z dnia
15.04.1999 – Dziennik Ustaw Nr 45 poz. 454).

Legenda:
- - - - - kontury klasyfikacyjne
- - - - - użytki ujawnione w ewidencji
- - - - - użytki nie ujawnione w ewidencji



SKZIC ORIENTACJI
SKALA 1:10 000

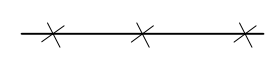


LEGENDA:

- INSTALACJA ZEWNĘTRZNA WODOCIĄGOWA
Dz50x4,6mm PE100, SDR11
- PROJEKTOWANA ZEWNĘTRZNA KANALIZACJI BYTOWA
ODCINEK K2-K5 Dz200x5,9mm SDR34, SN8, ZE ŚCIANKĄ LITĄ
ODCINKI K1-K2, K2.1-K2 Dz160x4,7mm SDR34, SN8, ZE
ŚCIANKĄ LITĄ
- STUDNIA INSPEKCYJNA Dw=1000mm NA KANALIZACJI
OGÓLNOŚPRAWNEJ
- STUDNIA INSPEKCYJNA TEGRA 425mm

S1 193,03
191,60

W1



OZNACZENIE I RZĘDNA CHARAKTERYSTYCZNEGO PUNKTU
PRZYKANALIKA KANALIZACJI OGÓLNOŚPRAWNEJ
POWYŻEJ – RZĘDNA TERENU
PONIŻEJ – RZĘDNA DNA KANAŁU

OZNACZENIE CHARAKTERYSTYCZNEGO PUNKTU INSTALACJI
WODOCIĄGOWEJ

FRAGMENTY INSTALACJI DO USUNIĘCIA, BUDYNKI DO
ROZBIÓRKI

LEGENDA:

A,B,...,D	granice opracowania
—▲—▲—	nieprzekraczalna linia zabudowy
	budynek projektowany
	istniejąca zabudowa
	nawierzchnia utwardzona – istniejąca
	nawierzchnia utwardzona – projektowana
	powierzchnia biologicznie czynna
	śmiećnik
	wejście do budynku
	brama – wjazd na działkę
	proj. przyłącze wody
	proj. kanalizacja sanitarna

PODSTAWOWE DANE TECHNICZNE OBIEKTÓW
PROJEKTOWANYCH NA DZIAŁKACH INWESTORA

L.P.	Rodzaj budynku	Kubatura (m³)	Powierzchnia zabud.(m²)	Powierzchnia użytkowa(m²)
1	sala gimnastyczna	5230,00	608,00	691,00

PODSTAWOWE DANE TECHNICZNE OBIEKTÓW
ISTNIEJĄCYCH NA DZIAŁKACH INWESTORA

L.P.	Rodzaj budynku	Ściany	Stropy	Konstruk. dachu	Pokrycie
2	bud. szkoły podstawowej	mur	żel.	—	papa
3	budynek mieszkalny	mur	żel.	drew.	blacha
4	budynek gospodarczy	mur	—	drew.	papa
5	budynek gospodarczy	mur	—	drew.	papa

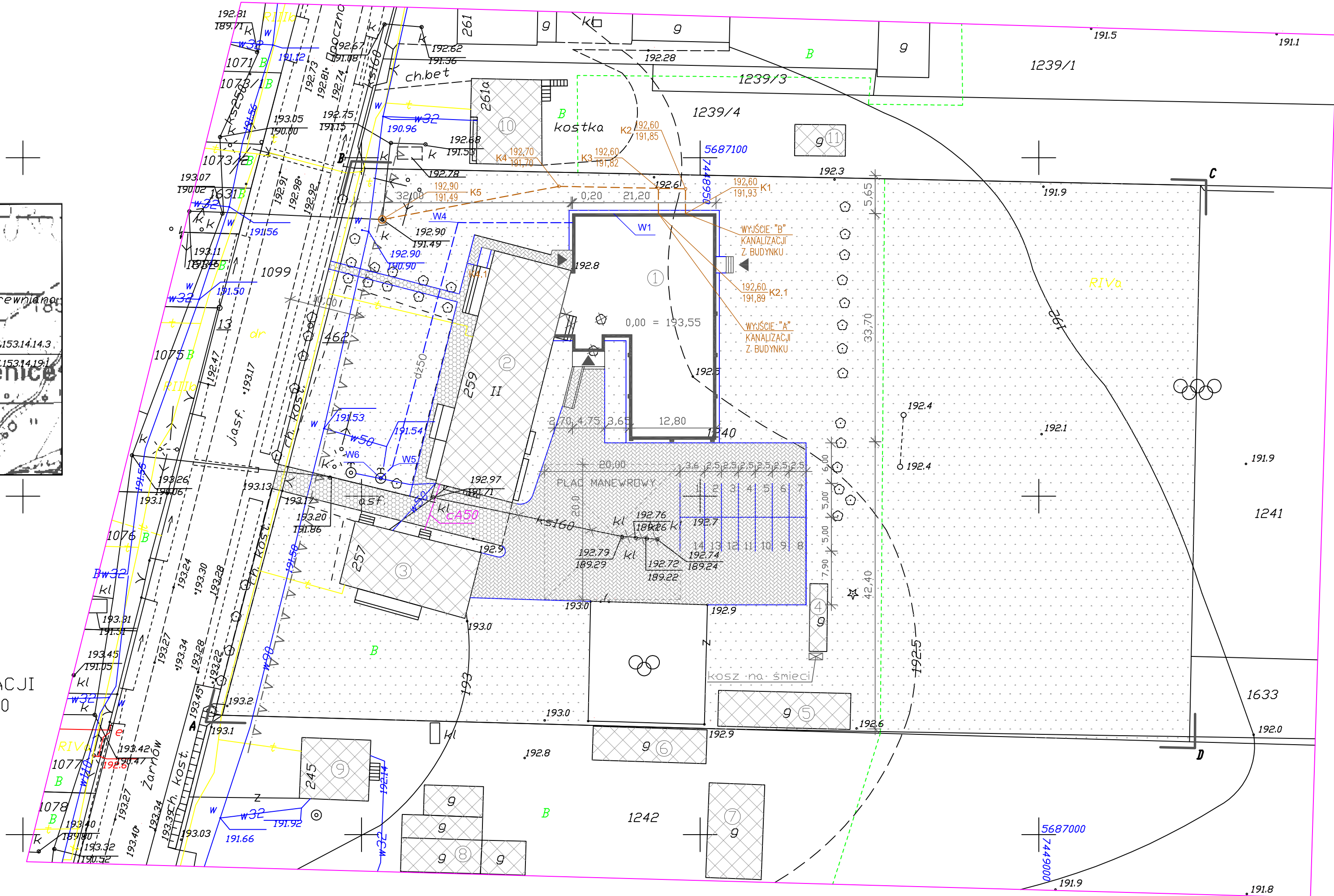
PODSTAWOWE DANE TECHNICZNE OBIEKTÓW
KUBATOROWYCH NA DZIAŁKACH SĄSIĘDNYCH

LP	Rodzaj budynku	Ściany	Stropy	Konstruk. dachu	Pokrycie
6	budynek gospodarczy	mur	—	drew.	papa
7	budynek gospodarczy	mur	—	drew.	papa
8	budynek gospodarczy	mur	—	drew.	papa
9	budynek mieszkalny	mur	żel.	drew.	blacha
10	budynek mieszkalny	mur	żel.	drew.	blacha
11	budynek gospodarczy	mur	—	drew.	papa

ZESTAWIENIE POWIERZCHNI ZAGOSPODAROWANIA
DZ. NR EWID. 1240
– A,B,...,D (pow. przyjęta do zagospodarowania)

Powierzchnia terenu A,B,D (m²)	Powierzchnia zabud. istn.(m²)	Powierzchnia zabud. proj.(m²)	Powierzchnia dróg i placów(m²)	Powierzchnia zieleni (m²)
10990,00	768,00	608,00	1540,00	8074,00
100%	7,0%	5,5%	14,0%	73,5%

Niniejsza mapa wykonana z wersji elektronicznej
została zaewidencjonowana w P.Z.G.i.K. w Opocznie
w dniu 27.04.2015 pod nr P.1007.2015.647



OBIEKT	ROZBUDOWA SZKOŁY PODSTAWOWEJ W MIEDZNEJ DREWNIANEJ O SALE GIMNASTYCZNA, Z ZAPLECZEM		
ADRES	Miedzna Drewniana, dz. nr ewid. 1240, gm. Białaczów		
PRZEDMIOT RYSUNKU	PROJEKT ZAGOSPODAROWANIA DZIAŁKI		
funkcja	Imię i nazwisko	nr uprawnień	podpis
Architektura	dr inż. arch. Joseph Al-Khoury	185/00/WL	<i>[Signature]</i>
Asystent projektanta	mgr inż. arch. Jędrzej Szczepański		
	Czerwiec 2018 r	Skala 1/500	nr rys. Z-01